

BASSIN HOILLER LORRAIN Remontée de nappe

Commune de BÉNING-LES-SAINT-AVOLD




Carte détaillée des engagements de l'État

(Courrier de la Ministre du 10 mars 2021)

Carte annexée au PAC de maîtrise de l'urbanisme
du 12 avril 2022

LEGENDE

Zones des engagements de l'État

-  Zones surveillées
-  Secteurs protégés (par un rabattement pour maintenir la nappe à -3 mètres sous le bâti existant en 2020, situé en zones affaissées suite à l'exploitation minière ou situé en zones protégées historiquement par l'effet du rabattement des eaux d'exhaure)
-  Périmètre des engagements de l'État



0 50 100 150 200 250m

Commune de BETTING

Commune de COCHEREN

Commune de COCHEREN

Commune de SEINGBOUSE

Commune de FAREBERSVILLER